
















CONVENÇÕES DO PROJETO	
	LIMITES DO PASSEIO
	MEIO-FIO
	EIXO PROJETADO
	REBAIXO DE MEIO-FIO
	TACHÔ BIDIRECIONAL AMARELO
	TACHÔ MONODIRECIONAL BRANCA
	POSTE C/ SEMÁFORO EXISTENTE
	POSTE C/ SEMÁFORO IMPLANTAR/RELOCAR
	SUPOORTE C/ BRAÇO PROJETADO
	SUPOORTE SIMPLES P/ PLACA
	PLACA FIXADA EM POSTE EXISTENTE
	PLACA DE IDENTIF. DE LOGRADOURO
	FLUXO PRINCIPAL
	FLUXO SECUNDÁRIO
	FLUXO CORREDOR ÔNIBUS

NOTAS:

ŠT Ů Ě Á Ľ Š Ğ Ą Ę Ħ Ĭ Ĳ Ĵ Ķ Ģ ģ Ĥ ĥ Ħ ħ Ī ī Ĭ ĭ Ĳ ĳ Ĵ ĵ Ķ ķ Ģ ģ
LMS-2 = Linha Simples Seccionana
Š Ů Ů Ľ Š Ğ Ą Ę Ħ Ĭ Ĳ Ĵ Ķ Ģ ģ Ĥ ĥ Ħ ħ Ī ī Ĭ ĭ Ĳ ĳ Ĵ ĵ Ķ ķ Ģ ģ
FTP-1 = Faixa de Travessia de Pedestres


e = espessura
L= Comprimento
l = largura

OBSERVAÇÕES:

A sinalização existente não será reaproveitada neste projeto.

Para a implantação da sinalização indicada no presente projeto, é aconselhado a remoção de todas as placas existentes na via. A remoção é necessária devido ao estado de conservação das placas, assim como a não observância quanto às características técnicas exigidas por norma e a falta de reflectância dos elementos de sinalização.

O levantamento da sinalização existente na via foi apresentado na etapa I, volume 4 – Relatório de Diagnósticos de Pavimentação, Drenagem e Sinalização

R04	Análise da USP - 11/06/2015	JUN2015	Engº FERNANDES
REVISÃO	OBSERVAÇÕES	DATA	VISTO
 <div style="text-align: center;"> PREFEITURA MUNICIPAL DE PELOTAS UNIDADE DE GERENCIAMENTO DE PROJETOS - UGP </div>			
PROJETO DE MOBILIDADE URBANA Eduardo Leite - Prefeito Municipal Jail Seidel - Secretário Executivo da UGP			
PROJETO: INCORP CONSULTORIA E ACESSORIA LTDA.		ARQUIVO: MUNIO-01-PESNRO4.dwg	
RESPONSÁVEL TÉCNICO: ENGº JOSÉ CARLOS TEIXEIRA TEDESCO CREA: 005546/RS		DATA: MAR/2015	
PROJETO DE SINALIZAÇÃO		ESCALA: 1/500	
TÍTULO: ZONA URBANA DO MUNICÍPIO DE PELOTAS/RS		REVISÃO: R04	
RUA MARECHAL DEODORO		PRANCHAS:	
PLANTA BAIXA (LINHA GERAL) - km 0+000 ao km 1+440		01/07	